

ORD: N° 10/ 14 /2018.

ANT.: ---

MAT.: Responde Solicitud Transparencia

FOLIO N°MU263T0002271

RECOLETA, 05 ABR 2018

DE : DIRECTOR DE OBRAS MUNICIPALES

A : SR. HECTOR CONTRERAS ALDAY  
ENCARGADO DE TRANSPARENCIA MUNICIPAL

Dando respuesta a la Solicitud de Información Folio N° MU263T0002271 de fecha 08.03.2018 (Ley N° 20.285 sobre acceso a la información pública), donde se solicita lo siguiente:

“ruego entregar la siguiente información quisiera tener un pronunciamiento de parte de la dirección de obras : en calle asuncion existe un pasaje de nombre PASAJE ASUNCION en donde una de las numeraciones es 280 . es de uso de bien publico o privado el frente de esas propiedades ?”

Al respecto, informo a usted lo siguiente:

1. Revisados los siguientes antecedentes:

- Plancheta de Sub Departamento de Documentación Técnica con N°4534 de año 1982, sector 16S, manzana 20-21.
- Plano de Población Hogar Propio, inscrito en el Conservador de Bienes Raíces de Santiago con N°2406 de fecha 25.09.1936.
- Escrituras de los Predios: Asunción N°225; Asunción N°273; Asunción N°282.
- Plano de Agua Andina N°17970 de fecha 12.04.2006.

2. Podemos concluir que la calle Asunción es una calle Pública.

Sin más que acotar al respecto, saluda atentamente a usted.

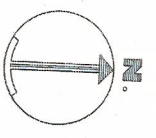
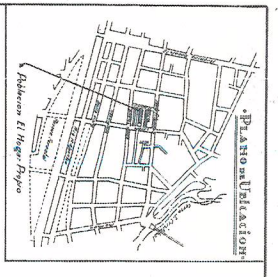


ALFREDO PARRA SILVA  
ARQUITECTO  
DIRECTOR DE OBRAS MUNICIPALES

APS/ALR/alr\_04.04.2018

Distribución:

- TRANSPARENCIA D.O.M.
- Cc:
- DIRECCION DE OBRAS.
- DEPTO. DE INSPECCION D.O.M.
- DEPTO. DE URBANISMO D.O.M.
- OF.DE PARTES D.O.M.
- IDDOC\_1368 903



**POBLACION**  
**EL HOGAR PUEBLO**  
**SANTIAGO.**  
**41 CASAS.**

• CALLE PIO DE JANEIRO.

• CALLE SANTA FLORENTINA.

• CALLE LORETO.



Nota: el terreno de este sector, perteneciente a las herencias que pertenecieron a don Juan Antonio de Albornoz, don Juan de Albornoz y don Juan de Albornoz, se vendió por pública subasta el día 10 de Agosto de 1850, por el Sr. D. Juan de Albornoz, y se adjudicó a don Juan de Albornoz, y se vendió por pública subasta el día 10 de Agosto de 1850, por el Sr. D. Juan de Albornoz, y se adjudicó a don Juan de Albornoz.

Encomienda de don Juan de Albornoz.  
D. Juan de Albornoz, 1850.

CALLE ANDRES BELLO.

CALLE GUTIERREZ.

CALLE MARCONI.

SEGUNDA PORCION.

PRIMERA PORCION.

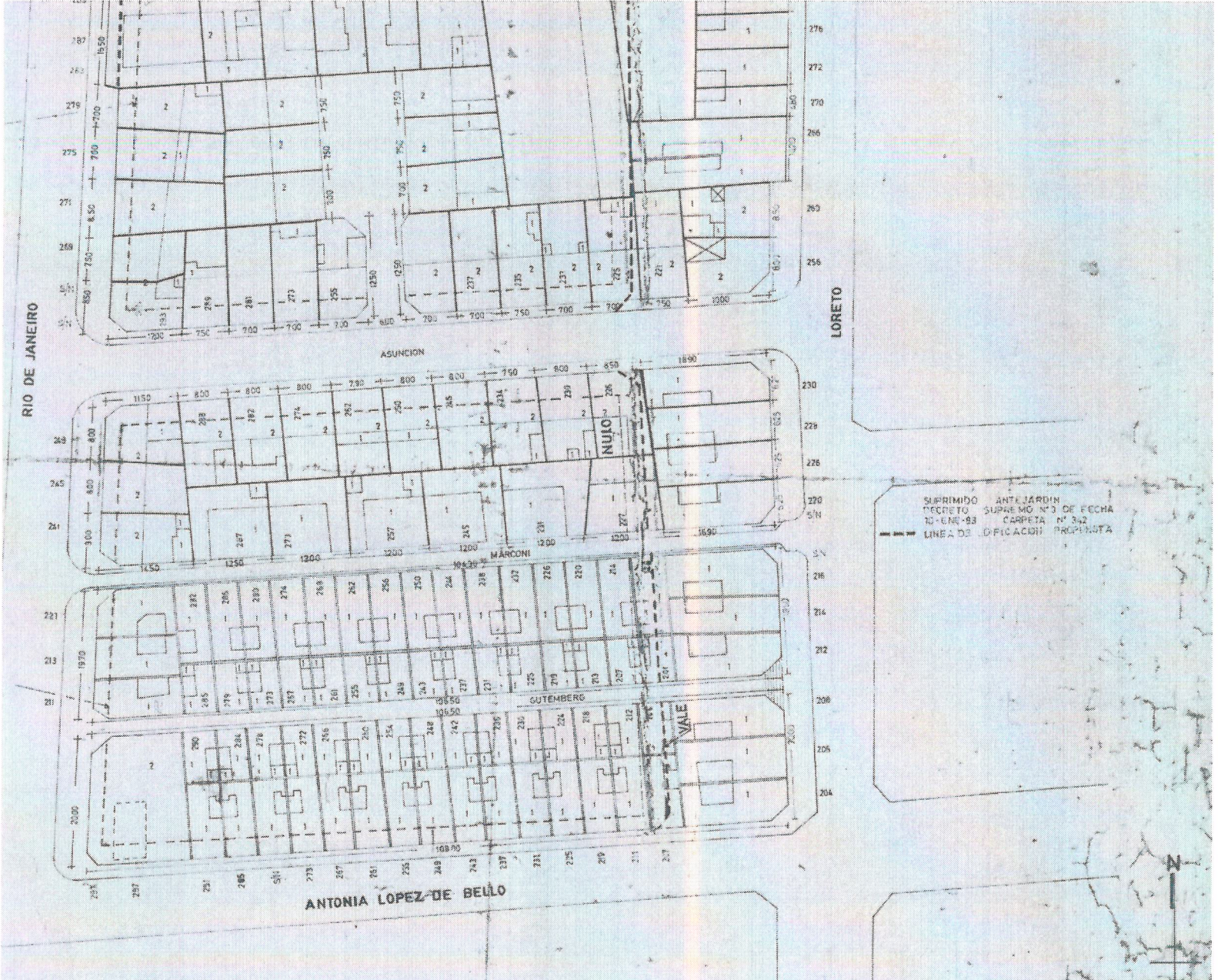
TERCERA PORCION.

Calle Nueva

Cuidad



ESTADO DE CHILE  
MUNICIPIO DE SANTIAGO  
OFICINA DE PLANEACION Y ORDENAMIENTO TERRITORIAL  
DISEÑADO POR: [Signature]  
DIBUJADO POR: [Signature]  
Escala 1:300.



SUPRIMIDO ANTE LARDIN  
 DECRETO SUPLENTO N° 3 DE FECHA  
 10-ENE-93 CARPETA N° 342  
 --- LINEA DE MODIFICACION PROPUESTA

<b>DDMM</b>			COPIA CATASTRAL DE LA MANZANA COMPRENDIDA ENTRE LAS CALLES SANTA FILOMENA - RIO DE JANEIRO - ANTONIA LOPEZ DE BELLO - LORETO CON APLICACION DEL PLANO REGULADOR.	
SUB DEPARTAMENTO DE DOCUMENTACION TECNICA			DIBUJO <i>[Signature]</i> J. CATASTRAL	APL. PLANO REGULADOR <i>[Signature]</i> J. DOCUMENTACION TECNICA
SECTOR <b>16S N° 2 J 21</b>	N° PLANO <b>4534</b>	ESCALA <b>1:500</b>	<i>[Signature]</i> DIRECTOR DDMM, MARZO 82	

**16S**  
**20-21**